

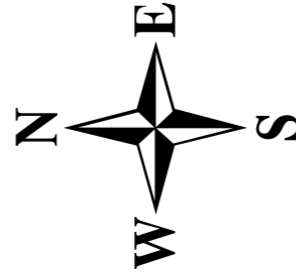
# VIGNOBLE DE MARTIGNY-COMBE

## UNITES DE SOLS



Mètres

1:5000



**REMARQUE:**

Cette carte présente les grandes unités de sols.

Pour plus de détails se référer à

l'«*Etude des terroirs viticoles valaisans*»

**PORTEUR DU PROJET:**

Commune de Martigny-Combe
















**REALISATION:**

Minoia Jean-Daniel-2008-prog.:gvsig

**SOURCES:**

SIGALES-Etude des terroirs viticoles valaisans-2007

**UNITES DE SOLS**

-  Affleurement de roches calcaires
-  Moraines "Mont-Blanc"; tr. caillouteux cristallin
-  Moraines lat. rhodaniennes; tr. caillouteux, mixte ou calc.
-  Schistes argileux sombres (Dogger aalénien); peu calc.
-  Loess; tr. peu calcaire
-  Eboulis calcaires tr. dominants
-  Eboulis à éléments mixtes cristallins et calcaires
-  Dépôts cristallins moyennement caillouteux
-  Eboulis cristallins de micaschistes et gneiss
-  Alluvions limoneuses
-  Alluvions sableuses
-  Alluvions caillouteuses
-  Colluvions fines
-  Colluvions caillouteuses
-  Remblais, apports

